



MUNICÍPIO DE OLHÃO

EDITAL Nº100/2018

ANTÓNIO MIGUEL VENTURA PINA, PRESIDENTE DA CÂMARA MUNICIPAL DE OLHÃO, FAZ SABER QUE:

Ao abrigo do artigo 4º do Regulamento de Toponímia e Numeração de Policia do Município de Olhão publicado no apêndice nº 167, II série nº 261 de 11 de novembro de 2003, a Câmara Municipal em reunião ordinária de 11 de julho de 2018, deliberou aprovar a proposta da Comissão Municipal de Toponímia, apresentada pela Sra. Vereadora Maria Gracinda Rendeiro, que consiste na atribuição de topónimos e respetiva numeração de polícia aos arruamentos sem nome, sites na União de Freguesias de Moncarapacho e Fuseta, bem como, a reestruturação da numeração de polícia da Praça Major João Xavier de Castanheda em Moncarapacho, assinalados nas plantas em anexo integrantes deste edital.

Os topónimos atribuídos foram os seguintes:

1. Centro urbano de **Moncarapacho**

- a) **Beco das Olarias** - arruamento de acesso ao loteamento municipal dos Murtais (ID 733, Planta A);
- b) **Rua do Lagar** - arruamento de acesso à "Urbanização Quinta das Oliveiras" (ID 857, Planta C);
- c) **Rua dos Varejões** - arruamento principal da "Urbanização dos Varejões" (ID 982, Planta D);
- d) **Praceta da Nora** (ID 983, Planta D);
- e) **Rua dos Murtais** - arruamento localizado no "Sítio dos Murtais" (ID 984, Planta D);
- f) **Rua da Fornalha** - arruamento de acesso à urbanização com o mesmo nome (ID 858, Planta E);
- g) **Rua da Azinhaga** - arruamento que liga a EN398 à Praça Major João Xavier de Castanheda (ID 960, Planta F);

2. Centro urbano da **Fuseta** e **arredores**

- a) **Rua da Ponte Pequena** - arruamento de acesso a ponte pedonal sobre a linha férrea (ID 110, Planta A);
- b) **Praceta do Pinheiro** - praceta localizada na "Urbanização Atalaimar" (ID 773, Planta B);
- c) **Praceta João de Deus** - praceta localizada na mesma urbanização supra referida (ID 973, Planta B);



MUNICÍPIO DE OLHÃO

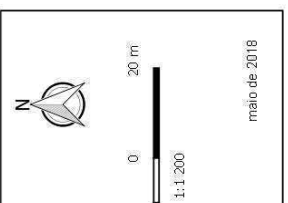
- d) **Rua da Torre Velha** - arruamento situado na "Urbanização da Torre Velha" (ID 780, Planta C);
- e) **Rua da Cegonha** - arruamento localizado na "Urbanização Arte Nova" (ID 789, Planta D);
- f) **Praceta da Poupa** - localizada na "Urbanização Arte Nova" (ID 790, Planta D);
- g) **Beco da Arte Nova** - situado no final da Rua da Arte Nova (ID 823, Planta E);
- h) **Rua das Gaivotas** - arruamento perpendicular à Rua da Cruz Vermelha (ID 824, Planta F);
- i) **Rua da Cruz Vermelha** - arruamento contíguo a um terreno da Cruz Vermelha Portuguesa (ID 825, Planta F);
- j) **Rua Fuseta Ria** - arruamento situado na "Urbanização Fuseta Ria" (ID 826, Planta G);
- k) **Beco das Vinhas** - perpendicular à Rua Fuseta Ria na "Urbanização Fuseta Ria" (ID 827, Planta G);
- l) **Beco Poente** - perpendicular à Rua Fuseta Ria na "Urbanização Fuseta Ria", zona poente (ID 828, Planta G);
- m) **Beco Nascente** - perpendicular à Rua Fuseta Ria na "Urbanização Fuseta Ria", zona nascente (ID 829, Planta G);
- n) **Rua Garbedomus** - arruamento situado em loteamento com o mesmo nome (ID 845, Planta H)
- o) **Beco da Praia** - beco com vista para a praia da Fuseta (ID 886, Planta I);
- p) **Praceta das Cercas** - situada num local outrora conhecido como "Sítio das Cercas" (ID 887, Planta I);
- q) **Beco Rosa dos Ventos** - situado no final da "Rua Rosa dos Ventos" (ID 888, Planta J);
- r) **Rua Francisco Leal** - prolongamento da rua já conhecida por este nome, oficializando, desta forma, todo o arruamento (ID 972, Planta L);
- s) **Rua Aida Neto** - perpendicular à Rua da Ponte Pequena (ID 998, Planta M).

E, para constar, publica-se o presente edital e outros de igual teor que vão ser afixados nos lugares de estilo e sítio da Câmara Municipal "www.cm-olhao.pt".

Olhão e sede do Município, 24 de agosto de 2018

O Presidente

Documento assinado digitalmente




Proposta
 Atribuição de Topônimo e Numeração de Polícia
 União de Freguesias de Moncarapacho e Fisetá
 Centro Urbano da Fusetá e Arredores
 Planta A



Legenda

- Números de Polícia
- Atual ■
- Proposto ■
- TOPÔNIMO PROPOSTO ■
- RUA DA FONTE PEQUENA —



Proposta
Atribuição do Topônimo e Numeração de Polícia

União de Freguesias de Moncarapacho e Fuseta
Centro Urbano de Moncarapacho
Planta A

Legenda

Números de Polícia TOPÔNIMO PROPOSTO

- Atual
- Proposto
- BECO DAS OLARIAS




1:1.000

maio de 2018

Proposta
 Atribuição de Toponímia e Numeração de Policia


União de Freguesias de Moncarapacho e Fuseta
 Centro urbano da Fuseta e Arredores
 Planta B

 **Município de Olhão**

Legenda

NÚMEROS DE POLÍCIA TOPÓNIMO PROPOSTO

- Atual
- Proposto
- PRACETA DO PINHEIRO
- PRACETA JOÃO DE DEUS



Legenda

NÚMEROS DE POLÍCIA TOPÓNIMO PROPOSTO

- Atual
- Proposto
- RUA DA TORRE VELHA

Proposta
Atribuição do Topónimo e Numeração de Policia

União de Freguesias de Moncarapacho e Fuseta
Centro urbano da Fuseta e Arredores
Planta C



1:1.000

maio de 2018



Legenda

Números de Policia TOPÓNIMO PROPOSTO

- Atual
- Proposto

RUA DO LAGAR


Proposta

Atribuição do Topónimo e Numeração de Policia

União de Freguesias de Moncarapacho e Fuseta

Centro Urbano de Moncarapacho

Planta C



maio de 2018



Proposta
Atribuição do Topónimo e Numeração de Polícia



Legenda

União de Freguesias de Moncarapacho e Fuseta
 Centro Urbano da Fuseta e Arredores
 Planta D

- Números de Polícia TOPÓNIMO PROPOSTO**
- Atual
 - Proposto
 - PRACETA DA POUPA
 - RUA DA CEGONHA

4 0 4 m



1:750



Proposta
Atribuição do Topónimo e Numeração de Polícia



Legenda

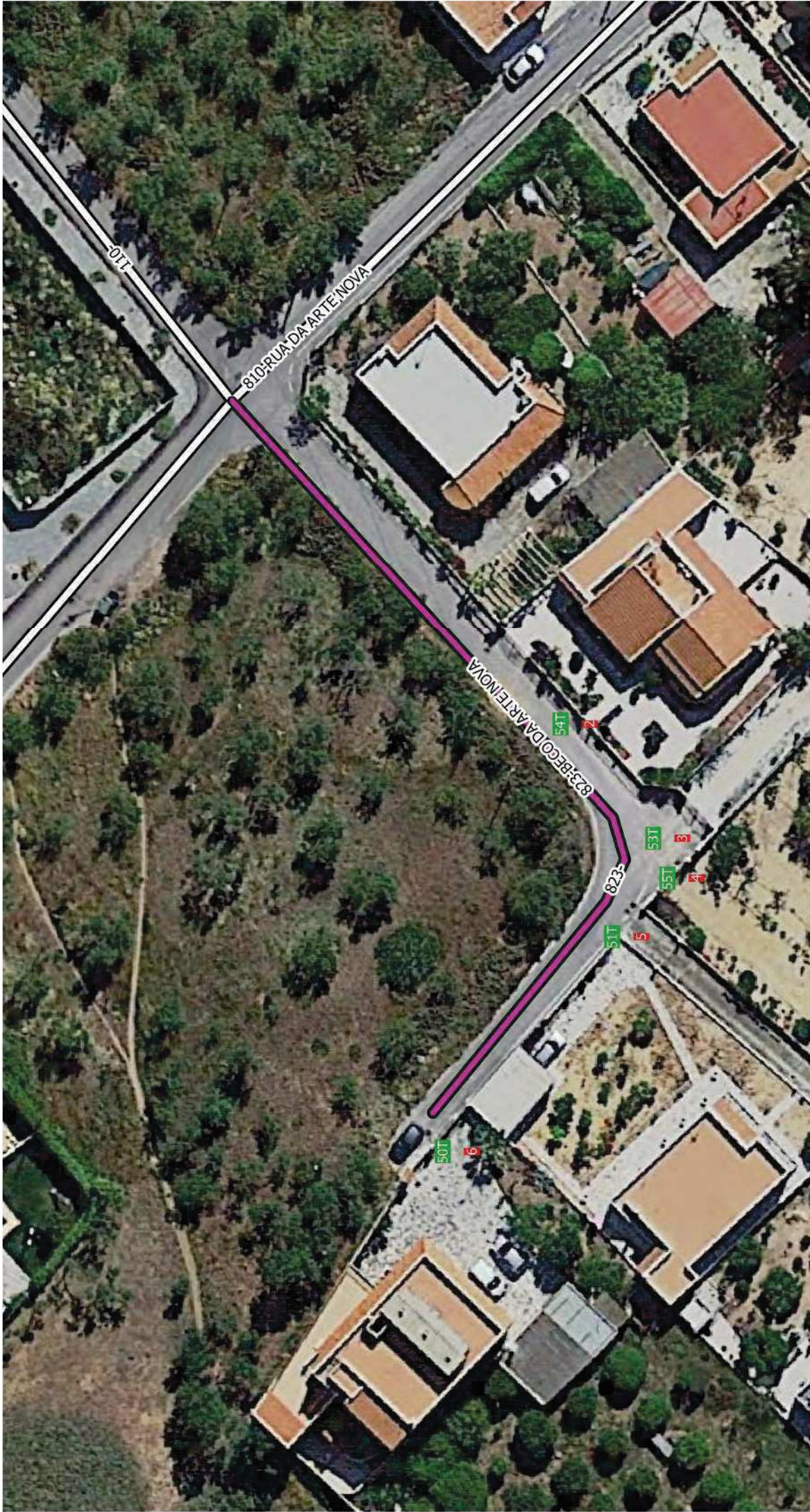
| Números de Polícia | TOPÓNIMO PROPOSTO |
|---|---|
| ■ Atual | RUA DA FORNALHA |
| ■ Proposto | RUA DOS MURTAIS |
| | RUA DOS VAREJÕES |

União de Freguesias de Moncarapacho e Fuseta
 Centro Urbano de Moncarapacho
Planta D



1:1 100

maio de 2018



Legenda

NÚMEROS DE POLÍCIA TOPÓNIMO PROPOSTO

- Atual
- Proposto
- BECO DA ARTE NOVA

Proposta
Atribuição de Topónimo e Numeração de Policia

União de Freguesias de Moncarapacho e Fuseta
Centro urbano da Fuseta e Arredores
Planta E



3 0 3 6 9 12 m



1:5000



Proposta
Atribuição do Topónimo e Numeração de Policia

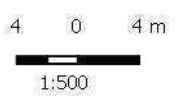


Legenda

União de Freguesias de Moncarapacho e Fuseta
Centro Urbano da Fuseta e Arredores
Planta F

Números de Policia TOPÓNIMO PROPOSTO

- Atual
- Proposto
- RUA DA CRUZ VERMELHA
- RUA DAS GAIVOTAS






- Legenda**
- Números de Policia TOPÓNIMO PROPOSTO**
- Atual
 - Proposto
 - RUA DA AZINHAGA

Proposta
Atribuição do Topónimo e Numeração de Policia

União de Freguesias de Moncarapacho e Fuseta
Centro Urbano de Moncarapacho
Planta F



maio de 2018




Legenda

| TOPÓNIMO PROPOSTO | Números de Polícia |
|--|--|
|  BECO DAS VINHAS |  Atual |
|  BECO NASCENTE |  Proposto |
|  BECO POENTE | |
|  RUA FUSETA RIA | |

Proposta
Atribuição do Topónimo e Numeração de Polícia

União de Freguesias de Moncarapacho e Fuseta
Centro Urbano da Fuseta e Arredores
Planta G





Legenda


| TOPÓNIMO PROPOSTO | Números de Polícia |
|---|--|
|  RUA GARBEDOMUS |  Atual |
| |  Proposto |

Proposta
Atribuição do Topónimo e Numeração de Polícia

União de Freguesias de Moncarapacho e Fuseta
Centro Urbano da Fuseta e Arredores
Planta H



4 0 4 m
1:1 000



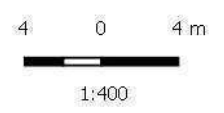
Proposta
Atribuição do Topónimo e Numeração de Policia

União de Freguesias de Moncarapacho e Fuseta
Centro Urbano da Fuseta e Arredores
Planta I




Legenda

| TOPÓNIMO PROPOSTO | Números de Policia |
|---|--|
|  BECO DA PRAIA |  Atual |
|  PRACETA DAS CERCAS |  Proposto |



maio de 2018



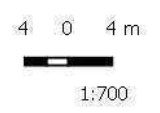
Proposta
Atribuição do Topónimo e Numeração de Policia

União de Freguesias de Moncarapacho e Fuseta
Centro Urbano da Fuseta e Arredores
Planta J



Legenda

- | | |
|--------------------------|---------------------------|
| TOPÓNIMO PROPOSTO | Números de Policia |
| BECO ROSA DOS VENTOS | Atual |
| | Proposto |






Proposta
Atribuição do Topónimo e Numeração de Polícia

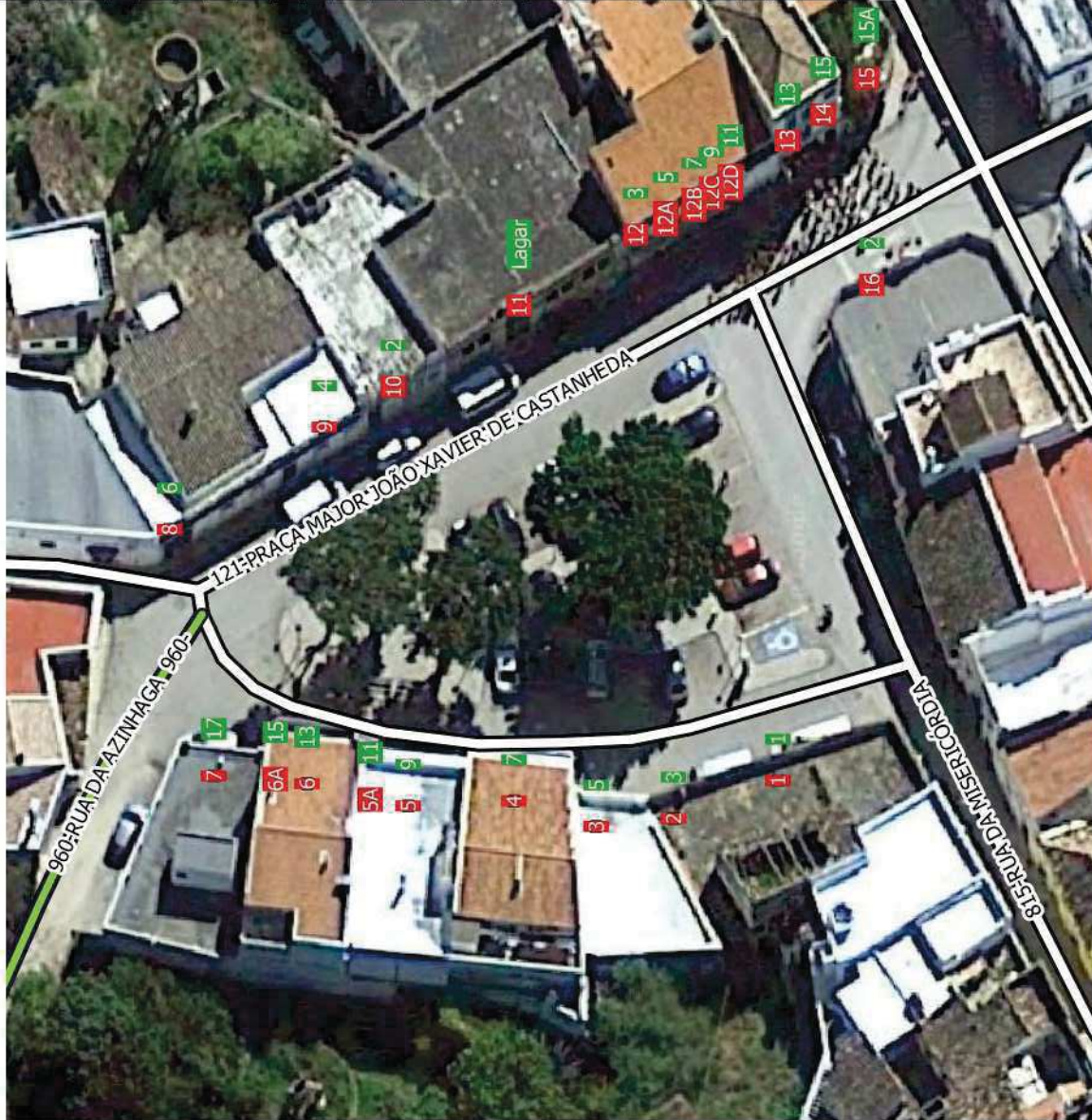
União de Freguesias de Moncarapacho e Fuseta
Centro Urbano da Fuseta e Arredores
Planta M



Legenda

- | TOPÓNIMO PROPOSTO | Números de Polícia |
|---|--|
|  RUA AIDA NIETO |  Atual |
| |  Proposto |

4 0 4 m

 1:750



Planta G - Restituição Numeração de Polícia da Praça Major João Xavier de Castanheda

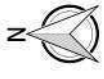
| Atual | Proposto | Observações |
|-------|----------|--|
| 1 | 1 | |
| 3 | 2 | |
| 5 | 3 | |
| 7 | 4 | Sede da Junta de Freguesia |
| 9 | 5 | |
| 11 | 5A | |
| 13 | 6 | |
| 15 | 6A | |
| 17 | 7 | |
| 6 | 8 | |
| 4 | 9 | |
| 2 | 10 | |
| Lagar | 11 | |
| 3 | 12 | |
| 5 | 12A | |
| 7 | 12B | |
| 9 | 12C | |
| 11 | 12D | |
| 13 | 13 | Pedido de Restituição de Numeração de Polícia - Repetição do nº 13 |
| 15 | 14 | |
| 15A | 15 | |
| 2 | 16 | Terá a numeração do arruamento da Planta F |
| 19 | -- | Terá a numeração do arruamento da Planta F |
| 21 | -- | Terá a numeração do arruamento da Planta F |



Legenda

Números de Polícia

- Atual
- Proposto



10 0 10 m





1:500

Proposta
Atribuição do Topónimo e Numeração de Polícia

União de Freguesias de Moncarapacho e Fuseta
Centro Urbano de Moncarapacho
Planta G






maio de 2018

Proposta
Atribuição do Topónimo e Numeração de Polícia

União de Freguesias de Moncarapacho e Fuseta
Centro Urbano de Moncarapacho
Planta E

- Legenda**
- Números de Polícia** **TOPÓNIMO PROPOSTO**
 - Atual ■ RUA DA FORNALHA
 - Proposto



Proposta
Atribuição de Toponímia e Numeração de Policia
União de Freguesias de Moncarapacho e Fuseta
Centro Urbano da Fuseta e Arredores
Planta L



Legenda

- | | |
|---|--|
| TOPÓNIMO PROPOSTO | Números de Policia |
|  RUA FRANCISCO LEAL |  Atual |
| |  Proposto |

4 0 4 m

 1:750
 maio de 2018