



S. R.

MUNICÍPIO DE OLHÃO
CÓDIGO POSTAL 8700-349
EDITAL Nº147/2019

Ao abrigo do artigo 4º do Regulamento de Toponímia e Numeração de Policia do Município de Olhão publicado no Diário da República, 2ª série, nº 27 de 9 de fevereiro de 2016, a Câmara Municipal em reunião ordinária de 21 de agosto de 2019, deliberou aprovar a proposta da Comissão Municipal de Toponímia (nº 272/2019), apresentada pela Sr.ª Vereadora Maria Gracinda Rendeiro, que consiste na atribuição de Topónimos e respetiva de numeração nas Freguesias de Pechão e Quelfes e na União de Freguesias de Moncarapacho e Fuseta, Concelho de Olhão. Os Topónimos e Numeração de Policia atribuídos em reunião de câmara foram os seguintes:

1. Alteração do topónimo **Beco dos Pauliteiros de Pechão** para **Rua dos Pauliteiros de Pechão**, Freguesia de Pechão, dadas as características da via em questão (ver Planta 1);
2. Continuidade da **Rua Eusébio da Silva Ferreira**, Freguesia de Pechão até ao final do arruamento. (ver Planta 2);
3. Atribuição de topónimos e respetiva numeração de polícia na Freguesia de Quelfes:
 - a) **Rua Pedro Nunes**, localizada na Urbanização Canas Verdes (ID 1009, Planta A);
 - b) **Rua Padre António Vieira**, localizada na Urbanização Canas Verdes (ID 1010, Planta A);
 - c) **Rua Camilo Castelo Branco**, localizada na Urbanização Vista Parque (ID 750, Planta C);
 - d) **Rua Ilse Losa**, localizada na Urbanização Vista Parque (ID 751, Planta C);
 - e) **Rua Almada Negreiros**, localizada na Urbanização João Luís Graça (ID 954, Planta H);
 - f) **Rua Vitorino Nemésio**, localizada na Urbanização João Luís Graça (ID 955, Planta H);
 - g) **Rua Herberto Helder**, localizada na Urbanização João Luís Graça (ID 956, Planta H);
 - h) **Rua Luís de Sttau Monteiro**, localizada na Urbanização João Luís Graça (ID 957, Planta H);
 - i) **Rua Matilde Rosa Araújo**, localizada na Urbanização João Luís Graça (ID 959, Planta H);
 - j) **Rua José Gomes Ferreira**, localizada na Encosta do Brejo (ID 894, Planta L);
 - k) **Rua Eugénio de Andrade**, localizada na Encosta do Brejo (ID 895, Planta L);
 - l) **Rua Jorge de Sena**, localizada na Encosta do Brejo (ID 896, Planta L);
 - m) **Rua Alves Redol**, localizada na Encosta do Brejo (ID 897, Planta L);
 - n) **Rua Mário Cesariny**, localizada na Encosta do Brejo (ID 898, Planta L);
 - o) **Rua Mário de Sá-Carneiro**, localizada na Encosta do Brejo (ID 899, Planta L);
 - p) **Rua José Régio**, localizada na Encosta do Brejo (ID 900, Planta L);
 - q) **Praceta Cristóvão Falcão**, localizada na Encosta do Brejo (ID 1014, Planta L);
 - r) **Rua General Gomes Freire de Andrade**, localizada na zona da Urbanização Horta José da Boa/Caminho João da Terça (ID 768, Planta O);



MUNICÍPIO DE OLHÃO

CÓDIGO POSTAL 8700-349

- s) **Rua Joaquim António de Aguiar**, localizada na zona da Urbanização Horta José da Boa (ID 769, Planta O);
 - t) **Rua Fernando Lopes-Graça**, localizada na Urbanização Monte Rosa (ID 949, Planta Q);
 - u) **Rua Joly Braga Santos**, localizada na Urbanização Monte Rosa (ID 950, Planta Q);
 - v) **Rua D. Duarte I**, localizada na Quinta da Palmeira (ID 902, Planta R);
 - w) **Rua D. Fernando I**, localizada na Quinta da Palmeira (ID 903, Planta R);
 - x) **Rua Infante D. Henrique**, localizada na Quinta da Palmeira (ID 904, Planta R);
 - y) **Rua D. Nuno Álvares Pereira**, localizada na Quinta da Palmeira (ID 905, Planta R);
 - z) **Rua D. Filipa de Lencastre**, localizada na Quinta da Palmeira (ID 906, Planta R);
 - aa) **Rua D. João I**, localizada na Quinta da Palmeira (ID 907, Planta R);
 - bb) **Rua Sebastião Manuel Coelho**, localizada na Quinta João de Ourém (ID 842, Planta U);
 - cc) **Rua Teixeira de Pascoaes**, localizada na Quinta João de Ourém (ID 1037), Planta U;
4. Atribuição de topónimos e respetiva numeração de policia na União de Freguesias de Moncarapacho e Fuseta:
- a) **Rua dos Tordos**, localizada na Urbanização Monte de São Miguel (ID 1018, Planta A);
 - b) **Rua dos Pintassilgos**, localizada na Urbanização Monte de São Miguel (ID 1019, Planta A);
 - c) **Rua dos Melros**, localizada na Urbanização Monte de São Miguel (ID 1020, Planta A);
 - d) **Rua dos Pardais**, localizada na Urbanização Monte de São Miguel (ID 1021, Planta A);
 - e) **Rua das Melharucas**, localizada na Urbanização Monte de São Miguel (ID 1022, Planta A);
 - f) **Rua da Praia dos Cavacos**, localizada na Aldeia de Marim (ID 31, Planta B);
 - g) **Rua do Meio**, localizada na Aldeia de Marim (ID 508, Planta B);
 - h) **Rua do Largo**, localizada na Aldeia de Marim (ID 509, Planta B);
 - i) **Rua Cimeira**, localizada na Aldeia de Marim (ID 510, Planta B);
 - j) **Rua Professor Honorato Pisco Ricardo**, localizada na Urbanização Joaquim Salvador Mendes (ID 774, Planta C);
 - k) **Rua Joaquim Salvador Mendes**, localizada na Urbanização Joaquim Salvador Mendes (ID 777, Planta C);
 - l) **Praceta das Aroeiras**, localizada no Loteamento Investland (ID 1032, Planta D);
 - m) **Praceta das Alfarrobeiras**, localizada no Loteamento Investland (ID 1034, Planta D);
 - n) **Rua dos Bacalhoeiros**, localizada na Urbanização Camarária da Atalaia (ID 1033, Planta E);
 - o) **Rua José Ricardo** (ID 1029, Planta F);
 - p) **Beco do Depósito de Água** (ID 1030, Planta F);
 - q) **Avenida Maria Barroso Soares** (ID 763, Planta G);
 - r) **Rua Carlos Silva e Sousa**, localizada no Loteamento Murteira de Baixo (ID 1026, Planta I);
 - s) **Praceta Ria Formosa**, localizada na Urbanização Ria Formosa (ID 1027, Planta I);
 - t) **Rua dos Alcatruzes** (ID 782, Planta J);



MUNICÍPIO DE OLHÃO

CÓDIGO POSTAL 8700-349

5. Atribuição de números de polícia às seguintes artérias, localizadas na Urbanização Atalaiamar na União de Freguesias de Moncarapacho e Fuseta.

- a) **Rua da Atalaia**-(Planta H)
- b) **Rua Nossa Senhora de Fátima**-(Planta H)
- c) **Rua de São Pedro**-(Planta H)
- d) **Rua Papa João Paulo II**-(Planta H)

Mais se refere que as plantas em anexo, são parte integrante deste edital.

E, para constar, publica-se o presente edital e outros de igual teor que vão ser afixados nos lugares de estilo e sítio da Câmara Municipal www.cm-olhao.pt.

Olhão e sede do Município, 9 de Setembro de 2019

O Presidente

CERTIDÃO DE AFIXAÇÃO

Certifico que a Secção de Expediente e Limpeza do Município de Olhão, procedeu à afixação do presente Edital, composto por três páginas nos termos do disposto no artigo 112º do Código do Procedimento Administrativo, aprovado pelo Decreto-lei nº 4/2015, de 7 de Janeiro.

Olhão, 11 de setembro de 2019

Secção de Expediente e Limpeza do Município de Olhão

Maria do Rosário S.I. Rodrigues

Maria do Rosário S.I. Rodrigues



Proposta - Reunião de Câmara
 Continuidade da Rua Eusébio da Silva Ferreira até ao final da Via
 Freguesia de Pechão

Legenda

- Topónimos Propostos**
- 864-Rua Eusébio da Silva Ferreira
 - 1036-Rua Eusébio da Silva Ferreira
- Identificação do Edifício**
- Identificação Atual
 - Nº de Polígia Proposta





Legenda

Arruamento

 Beco dos Pauliteiros de Pechão-Alteração de Beco para Rua



Legenda

- Topónimos Propostos**
- 1009-Rua Pedro Nunes
- 1010-Rua Padre António Vieira
- Identificação do Edifício**
- Identificação Atual
- Nº de Policia Proposto

Proposta-Reunião de Câmara
 Atribuição de Topónimos e Numeração de Policia na Urbanização das Canas Verdes
 Freguesia de Queilães

Planta A

ATRIBUIÇÃO Nº 107 - 01 SÉRIE - 11.º SÉC - 11 de Novembro de 2009 CÂMARA MUNICIPAL DE OLHÃO (Região do Algarve - Portugal) Regime de Transição e Integração de Policia no Município de Olhão CAPITAL ODI Numeração de policia		Artigo nº 19					
		Ponto nº 1					
Plata A 1009 A 1010	ID Topónimo	a)	b)	c)	d)	e)	f)
		X	X	X	X	X	X
		Ponto nº 2					



- Legenda**
- Identificação do Edifício
 - Identificação Atual
 - Nº de Polícia Proposto
 - Topónimos Propostos
 - 954-Rua Almada Negreiros
 - 955-Rua Vitorino Nemésio
 - 956-Rua Herberito Helder
 - 957-Rua Luís de Sítou Monteiro
 - 959-Rua Matilde Rosa Araújo

Proposta-Reunião de Câmara

Atribuição de Topónimos e Numeração de Polícia na Urb. João Luís Graça

**Freguesia de Quelfes
Planta H**

ID Topónimo		Artigo nº 19											
		Número de polícia											
Pontos		Ponto nº 1					Ponto nº 2						
		a)	b)	c)	d)	e)	f)	g)	h)	i)	j)		
H	959	X	X	X	X	X	X	X	X	X	X	X	X
H	954	X	X	X	X	X	X	X	X	X	X	X	X
H	956	X	X	X	X	X	X	X	X	X	X	X	X
H	957	X	X	X	X	X	X	X	X	X	X	X	X
H	955	X	X	X	X	X	X	X	X	X	X	X	X

ARBIQUE Nº 167 – II SÉRIE – Nº 261 – 11 de Novembro de 2003
 CÂMARA MUNICIPAL DE OIHÃO
 Assm. n.º 8346/2003 (2.ª Sessão)
 Registo de Decisão do Conselho Municipal de Quelfes
 CAPÍTULO III
 Numeração de polícia



Proposta-Reunião de Câmara
Atribuição de Topónimos e Numeração de Polícia na Encosta
do Brejo



Legenda

Topónimos Propostos

- 894-Rua José Gomes Ferreira
- 895-Rua Eugénio de Andrade
- 896-Rua Jorge de Sena
- 897-Rua Alves Redol
- 898-Rua Mário Cesariny
- 899-Rua Mário de Sá-Carneiro
- 900-Rua José Régio
- 1014-Praceta Cristóvão Falcão

Identificação do Edifício

- Identificação Atual
- Nº de Polícia Proposto

Freguesia de Quelfes

Planta	ID Topónimo	APÊNDICE Nº 167 – II SÉRIE – II.ª 261 – 11 de Novembro de 2008 CÂMARA MUNICIPAL DE OIHÃO Anexo Nº 856/2008 (2.ª série) Regulamento de Toponímia e Numeração de Polícia no Município de Oihão CAPÍTULO III Numeração de polícia						
		Artigo nº 19						
		Ponto nº 1						Ponto nº 2
		a)	b)	c)	d)	e)	f)	g)
L	900	X	X					
L	895	X	X					
L	899	X	X					
L	896	X	X					
L	894	X	X					
L	897	X	X					
L	898	X	X					
L	1014	X	X					



Proposta-Reunião de Câmara
Atribuição de Topónimos e Numeração de Policia na zona
conhecida por Horta José da Boa

Freguesia de Qilões

Planta O

Legenda

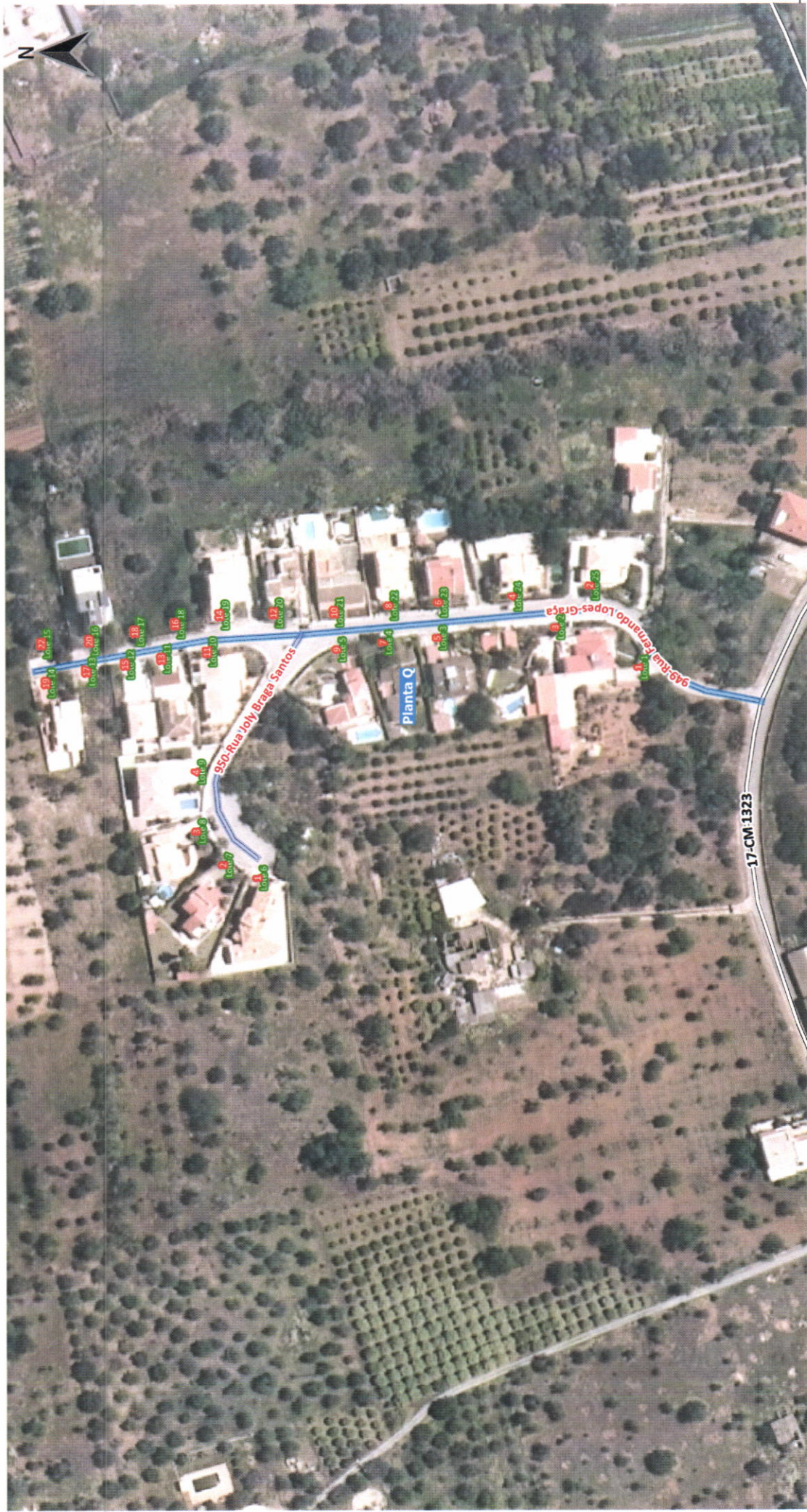
Topónimos Propostos

- 768- Rua General Gomes Freire de Andrade
- 769-Rua Joaquim António de Aguiar

Identificação do Edifício

- Identificação Atual
- Nº de Policia Proposto

Planta	ID Topónimo	APÊNDICE N.º 207 – II SÉRIE – N.º 203 – 11 de Novembro de 2003 CÂMARA MUNICIPAL DE QILÃO Aviso n.º 8538/2009 (2.ª série) Regulamento de Toponímia e Numeração de Policia na Município de Qilão CAPÍTULO III Numeração de policia						
		Artigo nº 19						
		Ponto nº 1						Ponto nº 2
		a)	b)	c)	d)	e)	f)	g)
O	768	X	X					
O	769	X	X					



Legenda

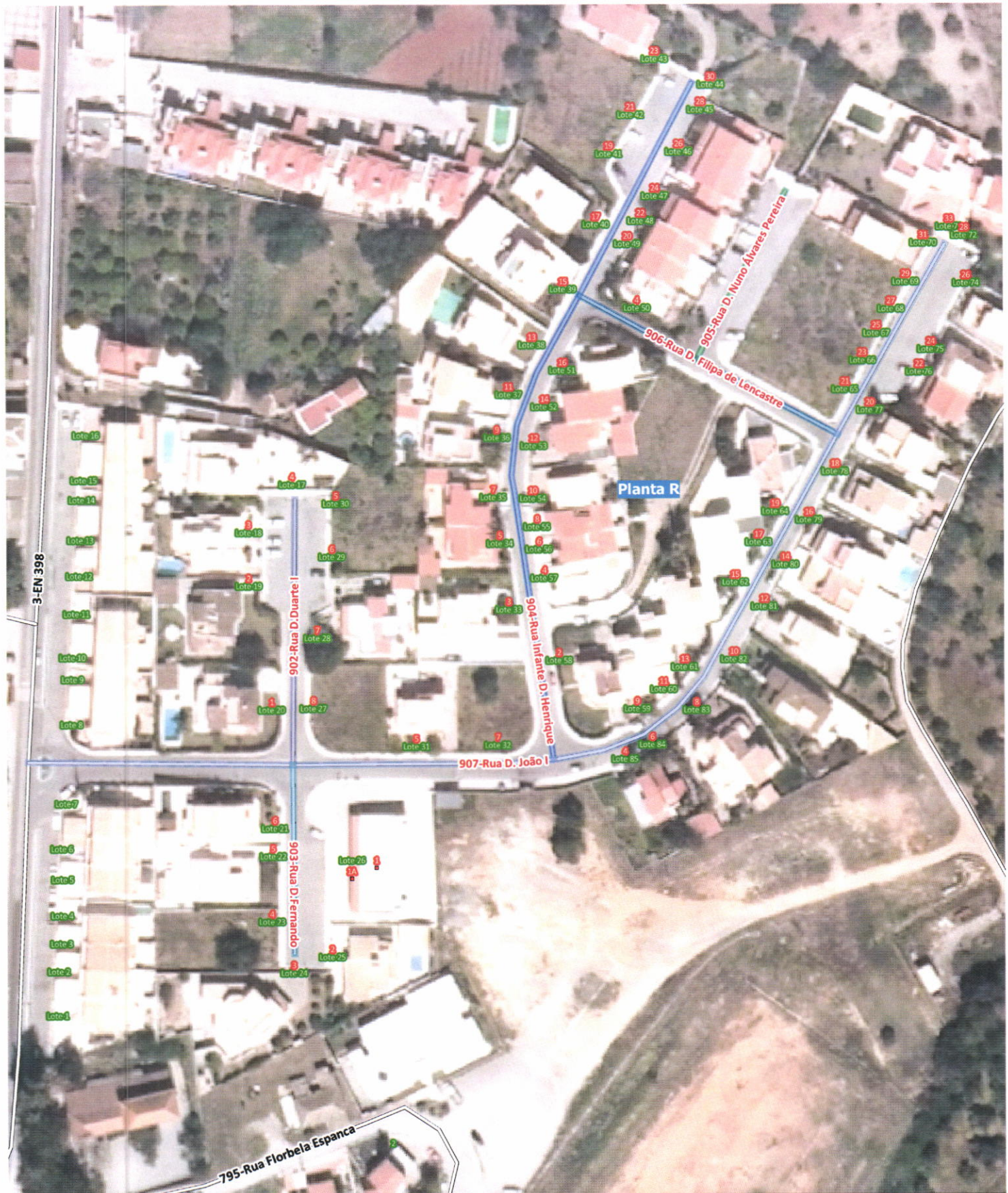
- Topónimos Propostos
- 949-Rua Fernando Lopes-Graça
- 950-Rua Joly Braga Santos
- Identificação do Edifício
- Identificação Atual
- Nº de Polícia Proposto

Proposta-Reunião de Câmara
Atribuição de Topónimos e numeração de
Polícia na Urbanização Monte Rosa

Freguesia de Queifes

Planta Q

Plantas	ID Topónimo	APÓVOICE 1167 — II SÉRIE — N.º 261 — 11 de Novembro de 2003 CÂMARA MUNICIPAL DE OIHÃO Aviso n.º 8536/2003 (2.ª série) Regulamento de Toponímia e Numeração de Polícia no Município de Oihão CAPÍTULO III Numeração de polícia							
		Artigo nº 19							
Q	949	a)	b)	c)	d)	e)	f)	Ponto nº 1	
		X	X						
Q	950	a)	b)	c)	d)	e)	f)	Ponto nº 2	
		X	X						



Proposta-Reunião de Câmara
Atribuição de Topónimos e Numeração de Policia na Quinta da
Palmeira

Freguesia de Quefres

Planta R

Legenda

Topónimos Propostos

- 902-Rua D. Duarte I
- 903-Rua D. Fernando
- 904-Rua Infante D. Henrique
- 905-Rua D. Nuno Álvares Pereira
- 906-Rua D. Filipa de Lencastre
- 907-Rua D. João I

Identificação do Edifício

- Identificação Atual
- Nº de Policia Proposto

Planta	ID Topónimo	APÊNDICE II.º 167 - II.º SÉRIE - II.º 261 - 11 de Novembro de 2003 CÂMARA MUNICIPAL DE OLHÃO Anexo n.º 85/6/2008 (2.ª série) Regulamento de Toponímia e Numeração de Policia no Município de Olhão CAPÍTULO III Numeração de policia							Ponto nº 2
		Artigo nº 19							
		Ponto nº 1							
		a)	b)	c)	d)	e)	f)	g)	
R	907	X	X						
R	904	X	X						
R	905	X	X						
R	905	X	X						
R	902	X	X						
R	903	X	X						



**Proposta-Reunião de Câmara
Atribuição de Topónimos e Numeração de Polícia na
Urbanização Quinta João de Ourém (pertencente à freguesia
de Queifes)**

Freguesia de Queifes

Planta U

- Legenda**
- Topónimos Propostos
 - 1037-Rua Teixeira de Pascoaes
 - 842-Rua Sebastião Manuel Coelho
 - Identificação do Edifício
 - Identificação Atual
 - Nº de Polícia Proposto

Plantas	ID Topónimo	Artigo nº 19					
		Numeração de polícia					
U	1037	Regulamento de toponímia e numeração de polícia no Município de Oihão					
		CAPÍTULO III					
U	842	Câmara Municipal de Oihão					
		Aprovado em 11 de Novembro de 2003					
		APRÓV. Nº 167 - II SÉRIE - Nº 261 - 11 de Novembro de 2003					
		Câmara Municipal de Oihão					
		Regulamento de toponímia e numeração de polícia no Município de Oihão					
		CAPÍTULO III					
		Numeração de polícia					
		Artigo nº 19					
		Ponto nº 1					
		a)	b)	c)	d)	e)	f)
		X	X				
		Ponto nº 2					
		a)	b)	c)	d)	e)	f)
		X	X				

**Proposta para a Reunião de Câmara
Mandato 2018/2021**

Atribuição de Topónimos e Numeração de Polícia

União de freguesias de Moncarapacho e Fuseta

Planta A-Urbanização Monte de São Miguel

- Legenda**
- Topónimos Propostos**
- 1018-RUA DOS TORDOS
 - 1019-RUA DOS PINTASSILGOS
 - 1020-RUA DOS MELROS
 - 1021-RUA DOS PARDAIS
 - 1022-RUA DAS MELHARUCAS
- Identificação do Edifício 1**
- Identificação Atual
 - Nº de Polícia Proposto









Plantas	ID Topónimo	Artigo nº 19						
		a)	b)	c)	d)	e)	f)	g)
Planta A	1018							X
Planta A	1019	X						X
Planta A	1020							X
Planta A	1021	X						X
Planta A	1022							X

Observações:
Face às características da via, cuja a entrada e saída é a mesma e tendo em consideração o exposto no ponto nº 2 do 19º artigo do regulamento de toponímia e numeração de polícia do município, a numeração de polícia foi dada sequencialmente no sentido dos ponteiros do relógio a partir da entrada do arruamento.



Proposta para a Reunião de Câmara
Mandato 2018/2021
Atribuição de Topónimos e Numeração de Polícia
 União de freguesias de Moncarapacho e Fuzeta
 Planta B-Aldeia de Marim I e II

Legenda

Topónimos Propostos	Identificação do Edifício 1
 31-RUA DA PRAIA DOS CAVACOS	 Identificação Atual
 508-RUA DO MEIO	 Nº de Polícia Proposto
 509-RUA DO LARGO	
 510-RUA CIMEIRA	

Plantas	ID Topónimo	APÊNDICE N.º 167 – II SÉRIE – N.º 261 – 11 de Novembro de 2003 CÂMARA MUNICIPAL DE OLHÃO Aviso n.º 8336/2003 (2.ª série) Regulamento de Toponímia e Numeração de Polícia no Município de Olhão CAPÍTULO III Numeração de polícia					
		Artigo nº 19					
		Ponto nº 1				Ponto nº 2	
		a)	b)	c)	d)	e)	
Planta B	31	X	X				
Planta B	508					X	
Planta B	509					X	
Planta B	510					X	

**Proposta para a Reunião de Câmara
Mandato 2018/2021**
Atribuição de Topónimos e Numeração de Polícia
União de freguesias de Moncarapacho e Fusetã
Planta C-Urb.Joaquim Salvador Mendes

Legenda

- Topónimos Propostos** **Identificação do Edifício**
■ 774 - RUA PROFESSOR HONORATO PISCO RICARDO * Identificação Atual
■ 777 - RUA JOAQUIM SALVADOR MENDES * Nº de Polícia Proposto



Plantas	ID Topónimo					
	a)	b)	c)	d)	e)	f)
Planta C	X	X	X	X	X	X
Planta C						

Artigo nº8 19					
Ponto nº 1			Ponto nº 2		
a)	b)	c)	d)	e)	f)
X	X	X	X	X	X

APÊNDICE N.º 167 — II SÉRIE — N.º 261 — 11 de Novembro de 2003 CÂMARA MUNICIPAL DE OLIÃO Aviso n.º 8536/2003 (2.ª série) Regulamento de Toponímia e Numeração de Polícia no Município de Olhão CAPÍTULO III Numeração de polícia

**Proposta para a Reunião de Câmara
Mandato 2018/2021**
Atribuição de Topónimos e Numeração de Polícia
União de freguesias de Moncarapacho e Fuseta
Planta E-Urb.Camararia da Atalaia

Legenda

Topónimos Propostos

1033-RUA DOS BACALHOEIRO

115-RUA JULIÃO FLORENTINO TOPA

Identificação do Edifício

Identificação Atual

Nº de Polícia Proposto

Plantas	Planta E	1033							ID Topónimo
	Planta E	115							
				Ponto nº 1		Ponto nº 2			
		a)	b)	c)	d)	e)	f)	g)	
		X	X	X	X	X	X	X	
		X	X	X	X	X	X	X	

APÉNDICE N.º 167 — II SÉRIE — N.º 261 — 11 de Novembro de 2003
CÂMARA MUNICIPAL DE OLIÃO
Aviso n.º 8536/2003 (2.ª série)
Regulamento de Toponímia e Numeração de Polícia no Município de Olhão
CAPÍTULO III
Numeração de polícia
Artigo nº 19

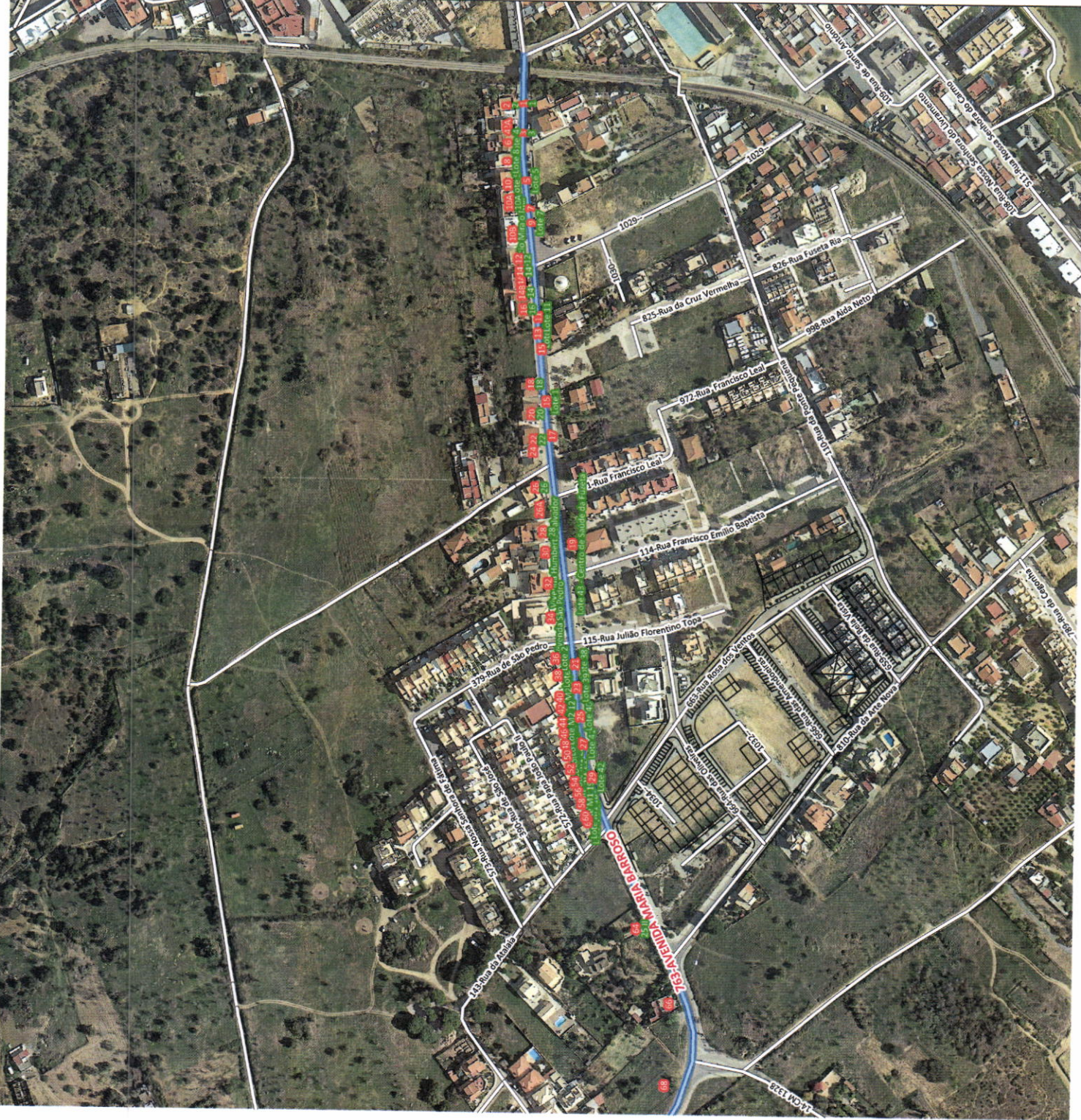


**Proposta para a Reunião de Câmara
Mandato 2018/2021
Atribuição de Topónimos e Numeração de Policia**
União de freguesias de Moncarapacho e Fuseta
Planta G-Caminho Municipal que faz ligação entre a E.N125 e a Vila da Fuseta

Legenda

- Topónimos Propostos
- 765-AVENIDA MARIA BARROSO
- Identificação do Edifício
- Identificação Atual
- Nº de Policia Proposto

Plantas	ID Topónimo						763	Planta G
	a)	b)	c)	d)	e)	f)		
APÊNDICE N.º 167 – II SÉRIE – N.º 261 – 11 de Novembro de 2003 CÂMARA MUNICIPAL DE OLHÃO Aviso n.º 8536/2003 (2.ª série) Regulamento de Toponímia e Numeração de Policia no Município de Olhão CAPTULO III Numeração de policia Artigo nº 19								
Ponto nº 1								
Ponto nº 2								



Proposta para a Reunião de Câmara
Mandato 2018/2021
Atribuição de Topónimos e Numeração de Polícia
 União de freguesias de Moncarapacho e Fuseta
 Planta G-Caminho Municipal que faz ligação entre a E.N125 e a Vila da Fuseta (continuação)

- Legenda**
- Topónimos Propostos
 - Identificação do Edifício
 - 763-AVENIDA MARIA BARROSO
 - Identificação Atual
 - Nº de Polícia Proposto



Plantas	Planta G	763	ID Topónimo							APÊNDICE N.º 167 – II SÉRIE – N.º 261 – 11 de Novembro de 2003 CÂMARA MUNICIPAL DE OLIÃO Aviso n.º 8536/2003 (2.ª série) Regulamento de Toponímia e Numeração de Polícia no Município de Olhão CAPÍTULO III Numeração de polícia						
			Artigo nº 19							Artigo nº 19						
			Ponto nº 1							Ponto nº 2						
			a)	b)	c)	d)	e)	f)	g)	a)	b)	c)	d)	e)	f)	g)
			X							X						

**Proposta para a Reunião de Câmara
Mandato 2018/2021
Atribuição de Topónimos e Numeração de Polícia**

União de freguesias de Moncarapacho e Fuseta

Planta I-Loteamento Muirteira de Baixo-Urb. Ria Formosa (2ªsolução)

Legenda

- Topónimos Propostos** **Identificação do Edifício**
- 1026-RUA CARLOS SILVA E SOUSA • Identificação Atual
 - 1027-RUA RIA FORMOSA • Nº de Polícia Proposto

Observações :

- Considerou-se a entrada principal do edifício a porta onde se localiza o contador,caixas de ramal e caixa de correio.
- Caracterizar a via como Rua, para contemplar nºs de polícia aos lotes que estão por construir.



Plantas	ID Topónimo	Artigo nº 19						
		Ponto nº 1						
Planta I	1026	a)	b)	c)	d)	e)	f)	g)
Planta I	1027	X	X	X	X	X	X	X

APÊNDICE N.º 167 — II SÉRIE — N.º 261 — 11 de Novembro de 2003
CÂMARA MUNICIPAL DE OLIÃO
Aviso n.º 8536/2003 (2.ª série)
Regulamento de Toponímia e Numeração de polícia no Município de Olhão
CAPÍTULO III
Numeração de polícia



**Proposta para a Reunião de Câmara
Mandato 2018/2021
Atribuição de Topónimos e Numeração de Policia**
União de freguesias de Moncarapacho e Fuseta

Planta I-Loteamento Murteira de Baixo-Urb.Ria Formosa (1ªsolução)

Legenda

 Topónimos Propostos	 Identificação do Edifício
 1026-RUA CARLOS SILVA E SOUSA	 Identificação Atual
 1027-PRACETA RIA FORMOSA	 Nº de Policia Proposto

Observações :
Considerou-se a entrada principal do edificio a porte onde se localiza o contador,caixas de ramal e caixa de correio.
-Não está contemplada numeração de policia para os Lotes 36,35,34,33 e 32 (lotes não construidos).



Plantas	Planta I	1026								
	Planta II	1027	X	X	X	X	X	X	X	X
ID Topónimo		APÊNDICE N.º 167 — II SÉRIE — N.º 261 — 11 de Novembro de 2003 CÂMARA MUNICIPAL DE OLIÃO Aviso n.º 8536/2003 (2.ª série) Regulamento de Toponímia e Numeração de Policia no Município de Olhão CAPTULO III Numeração de policia Artigo nº 19								
		Ponto nº 1			Ponto nº 2					
		a)	b)	c)	d)	e)	f)	g)		
		X	X	X	X	X	X	X		



Proposta para a Reunião de Câmara
Mandato 2018/2021
Atribuição de Topónimos e Numeração de Polícia
 União de freguesias de Moncarapacho e Fusetã
Planta J-Caminho que faz ligação entre E.N125 e Estrada Principal que dá acesso à vila da Fusetã

Legenda

- Topónimos Propostos** **Identificação do Edifício**
- 782-Rua dos Alcatrozes • Identificação Atual
 - Nº de Polícia Proposto



Plantas	ID Topónimo	782	a)	b)	c)	d)	e)	f)	g)	Ponto nº 2
			X	X	X	X	X	X	X	
Plantas			Artigo nº 19							
ID Topónimo			CÂMARA MUNICIPAL DE OLHÃO Aviso n.º 8536/2003 (2.ª série) Regulamento de Toponímia e Numeração de Polícia no Município de Olhão CAPÍTULO III Numeração de polícia							
Plantas			APÊNDICE N.º 167 — II SÉRIE — N.º 261 — 11 de Novembro de 2003							